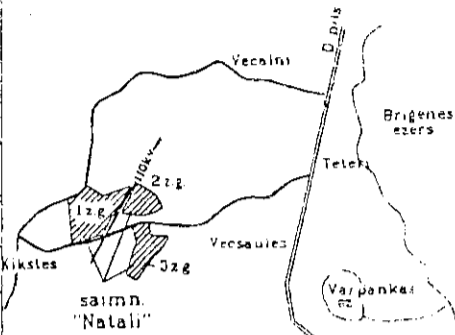


*Zemes robežu projekts*

**EKSPLIKĀCIJA**  
zemes lietošanas veidi

Zemes gabalu Nr.	Kopplatība ha	Lauksaimn. izmant. zeme	tāja skaits				Meži	Krumāji	Purvi	Zemr. udeņiem	Zemr. zivju dīķiem	Zemr. ekām un pagalmiem	Zemr. esjenti	Pārējās zemes	Meliorāts lauksaimniecībā izmantojamā zeme
			A	B	C	D									
7	5.8	10	-	-	-	1.0	4.8	-	-	-	-	-	-	-	-
8	21	-	-	-	-	-	21	-	-	-	-	-	-	-	-
9	3.0	03	-	-	-	0.3	27	-	-	-	-	-	-	-	-
Kopā	10.9	13	-	-	-	1.3	96	-	-	-	-	-	-	-	-

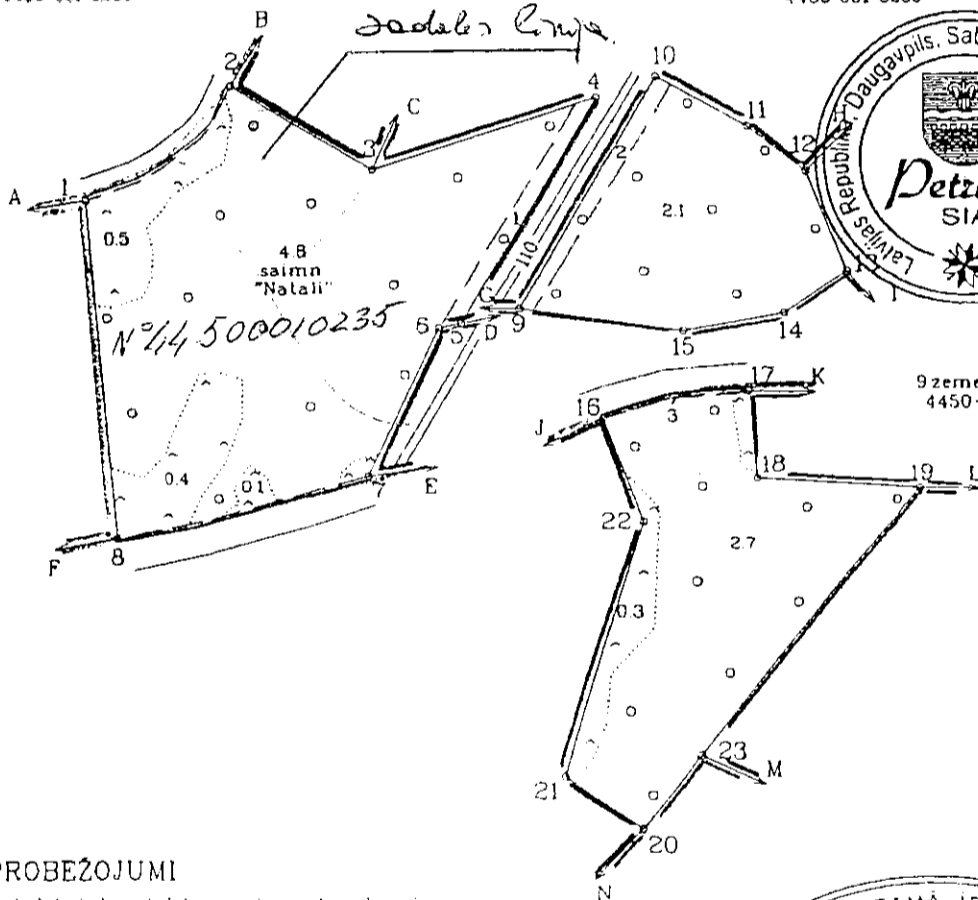
**ZEMES IZVIETOJUMA ŠHEMA**



*Kopija parakstā  
14.06.2005  
valdes priekšsēdētājs  
Ē. Jurešāns*

7 zemes gabals  
4450-001-0235

8 zemes gabals  
4450-001-0236



9 zemes gabals  
4450-007-0508

**APROBEŽOJUMI**

- 110kV elektrisko tīklu gaisvadu līnijas aizsargjosla 0.17km - 0.2ha
- 110kV elektrisko tīklu gaisvadu līnijas aizsargjosla 0.17km - 0.2ha
- Gaisvadu sakaru līnijas aizsargjosla 0.09km - 0.009ha



**ROBEŽU APRAKSTS**

- |             |                                   |
|-------------|-----------------------------------|
| No A līdz B | Demenes pag pašv zeme             |
| B "         | C saimn. "Kalvāni" zeme           |
| C "         | D Valsts zeme                     |
| D "         | E Valērija Voitkeviča saimn zeme  |
| E "         | F Demenes pag pašv zeme           |
| F "         | A saimn. "Sakaliski" zeme         |
| G "         | H Valsts zeme                     |
| H "         | I A. Tureiko saimn zeme           |
| I "         | G Valērija Voitkeviča saimn zeme  |
| J "         | K Demenes pag pašv zeme           |
| K "         | L Valērija Voitkeviča saimn. zeme |
| L "         | M Valsts zeme                     |

Ortofotokartes Nr 2443-22  
Kontūru fotokartes Nr.2842, 2843 7z.g.  
Kontūru fotokartes Nr.2842 8z.g, 9z.g.  
MĒROGS 1 : 5000

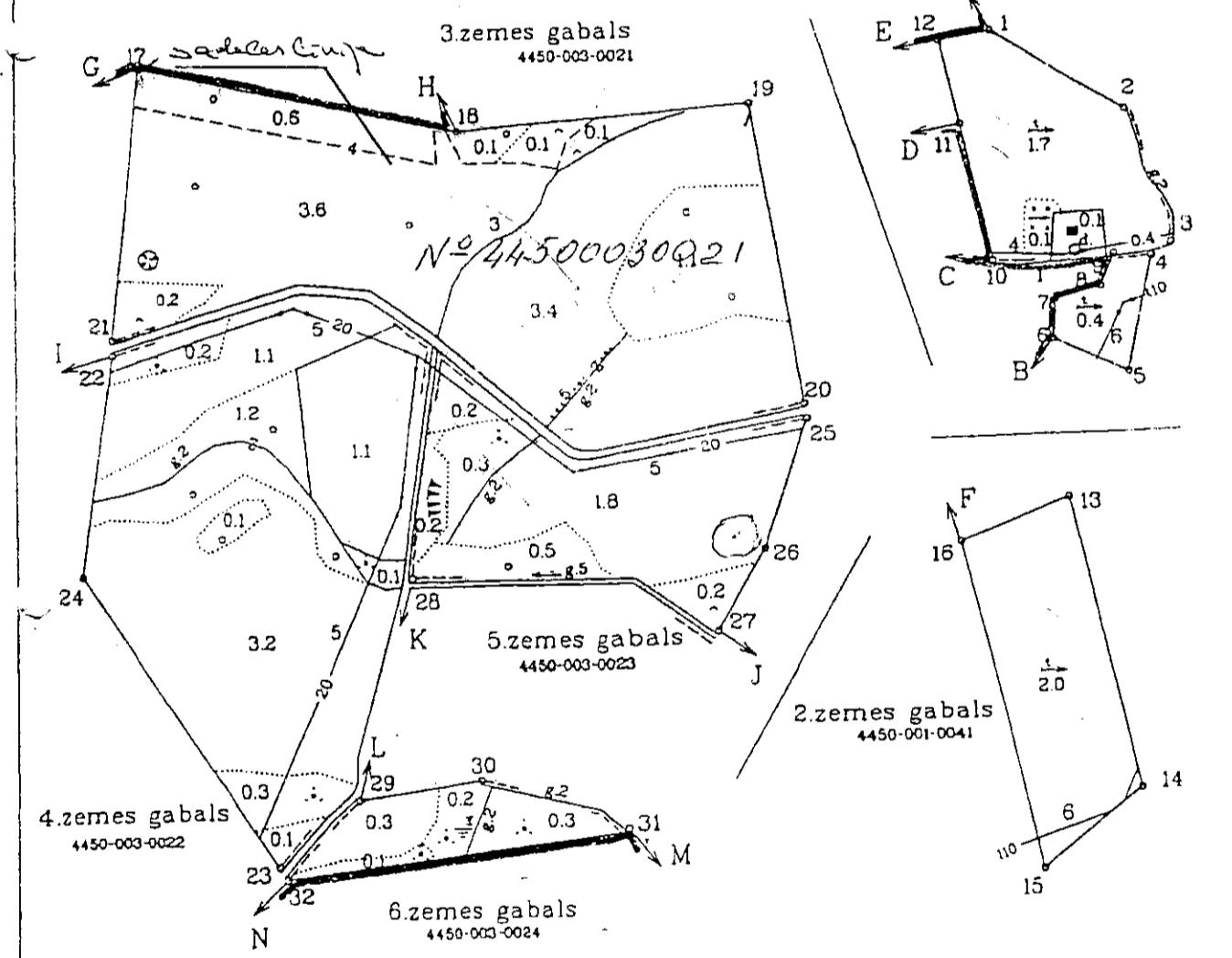
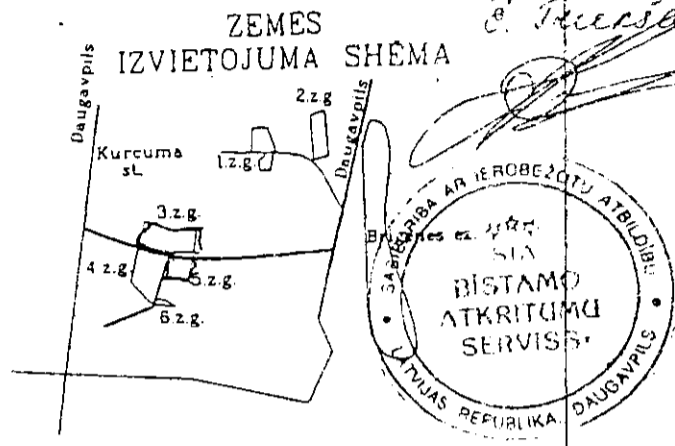
VZD Dienvidlatgales reģionālās nodaļas  
Daugavpils filiāles inženierbūvniecības birojs

# Zemes zedēšanas projekts

14.06.

valdes priekšsēdis  
E. Kucis

Zemes nogabalu Nr	Kopplatība, ha	EKSPLIKĀCIJA Lajā skaitā									
		no tās									
		Lauksaimn. izmant. zeme	Tīrumi un atīšanas	Augļu dārzi	Centības	Pļavas	Nosusināta	Meži	Krāņņaji	Zem ēkām un pagālnīēm	Pārējās zemes
1	24	22	21	0.1		2.2				0.1	0.1
2	20	20	20			20					
3	95	38	34		0.4			5.4			0.3
4	7.4	4.5	4.5					1.2	0.6	1.1	
5	33	2.2	2.0		0.2			0.5	0.3		0.3
6	10	0.3	0.3						0.4		0.3
<b>Kopā</b>	<b>256</b>	<b>15.0</b>	<b>14.3</b>	<b>0.1</b>	<b>0.6</b>	<b>4.2</b>	<b>7.1</b>	<b>1.3</b>	<b>1.2</b>	<b>1.0</b>	



- Aprūtinājumi**
- 1 -servitūta ceļš - 0.15 km
  - 3 -servitūta ceļš - 0.26km
  - 4 -Austrumu elektrotīkli 0.4kV EPL josla 0.13km/5m -0.065ha
  - 5 -Austrumu elektrotīkli 20kV EPL josla 1.2km/13m -1.8ha
  - 6 -Austrumu elektrotīkli 110kV EPL josla 0.15km/25m -0.4ha

## ROBEŽU APRAKSTS

- No A līdz B Demenes pagasta zeme
- " B " C Saimniecības "Rudzpuķītes" zeme
- " C " D Saimniecības "Novij" zeme
- " D " E Demenes pagasta zeme
- " E " F Saimniecības "Gaujas" zeme
- " F " G Demenes pagasta zeme
- " G " H Daugavpils virsmežniecības zeme

Kontūru fotokartes Nr.2843 -1 un 2.z.g.  
Kontūru fotokartes Nr.2842 -3,4,5 un 6.z.g.  
Nr.zemes ierīcības projektā 4-25